DOĞU AKDENİZ'DE ENERJİ ÜZERİNDEN JEOPOLİTİK MÜCADELE VE TÜRKİYE

Amiral Cem GÜRDENİZ

MEDITERRANEAN SEA

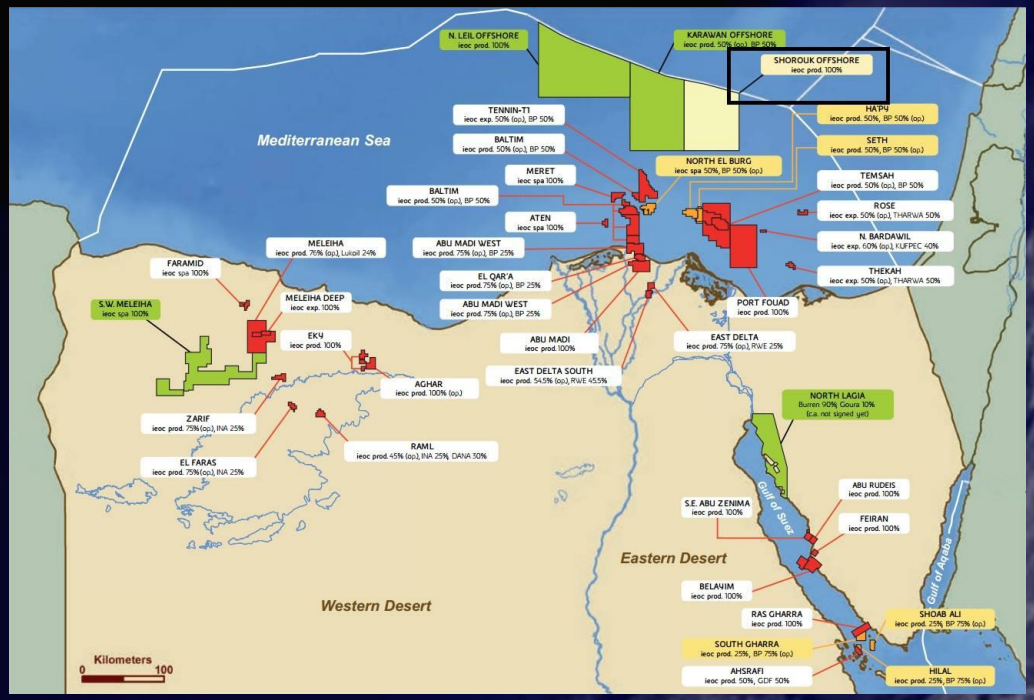
N. LEIL OFFSHORE
ieoc prod. 100%
KARAWAN OFFSHORE
ieoc prod. 50% (op.), BP 50%
SHOROUK OFFSHORE
ieoc prod. 100%
Mediterranean Sea
TENNIN-T1
ieoc exp. 50% (op.), BP 50%
BALTIM
ieoc prod. 50% (op.), BP 50%
MERET
ieoc spa 100%
BALTIM
ieoc prod. 50% (op.), BP 50%
ATEN
ieoc spa 100%
NORTH EL BURG
ieoc spa 50%, BP 50% (op.)
HAPY
ieoc prod. 50%, BP 50% (op.)
SETH
ieoc prod. 50%, BP 50% (op.)
TEMSAH
ieoc prod. 50% (op.), BP 50%
ROSE
ieoc exp. 50% (op.), THARWA 50%
N. BARDAWIL
ieoc exp. 60% (op.), KUFPEC 40%
THEKAH
ieoc exp. 50% (op.), THARWA 50%
MELEIHA
ieoc prod. 70% (op.), Lukoil 24%
ABU MADI WEST
ieoc prod. 75% (op.), BP 25%
FARAMID
ieoc spa 100%
EL QAR'A
ieoc prod. 75% (op.), BP 25%
ABU MADI WEST
ieoc prod. 75% (op.), BP 25%
S.W. MELEIHA
ieoc spa 100%
MELEIHA DEEP
ieoc exp. 100%
PORT FOUAD
ieoc prod. 100%
EKU
ieoc prod. 100%
ABU MADI
ieoc prod. 100%
EAST DELTA
ieoc prod. 75% (op.), RWE 25%
EAST DELTA SOUTH
ieoc prod. 54.5% (op.), RWE 45.5%
AGHAR
ieoc prod. 100% (op.)
NORTH LAGIA
Burren 90%, Goura 10%
(c.a. not signed yet)
ZARIF
ieoc prod. 75% (op.), INA 25%
RAML
ieoc prod. 45% (op.), INA 25%, DANA 30%
EL FARAS
ieoc prod. 75% (op.), INA 25%
ABU RUDEIS
ieoc prod. 100%
S.E. ABU ZENIMA
ieoc prod. 100%
FEIRAN
ieoc prod. 100%
Gulf of Suez
Eastern Desert
Gulf of Aqaba
BELAVIM
ieoc prod. 100%
Western Desert
RAS GHARRA
ieoc prod. 100%
SHOAB ALI
ieoc prod. 25%, BP 75% (op.)
SOUTH GHARRA
ieoc prod. 25%, BP 75% (op.)
AHSRAFI
ieoc prod. 50%, GDF 50%
HILAL
ieoc prod. 25%, BP 75% (op.)
Kilometers
0
100

ENERGY DEVELOPMENT IN THE EASTERN MEDITERRANEAN
TURKEY
TURKISH REPUBLIC OF NORTHERN CYPRUS*
CYPRUS
SYRIA
Exclusive Economic Zone claimed by Cyprus
LEBANON
12
Tamar
Leviathan
Dalit
Haifa
Mediterranean Sea
Tel Aviv
ISRAEL
JORDAN
Mari-B field
Israeli energy development
Cypriot energy development
* Not internationally recognized
EGYPT

HAREKET HALİNDE 4000 GEMİ
140 GEMİ
TÜRK BOĞAZLARI
170 GEMİ
CEBELİTARIK
50 GEMİ
SÜVEYŞ KANALI

DOĞU AKDENİZ .

ORTADOĞU'NUN AVRUPA'YA AÇILIM ALANI; TÜRKİYE VE SURİYE ÜZERİNDEN MEZOPOTAMYA VE KAFKASYA'YA; SÜVEYŞ KANALI YOLU İLE DE ARAP YARIMADASI, BASRA KÖRFEZİ VE HİNT OKYANUSU'NA ERİŞİM ARTERİDİR.

DOĞU AKDENİZ .

HİDROKARBON POTANSİYELİ YÜKSEK

6

GAP POTANSİYELİ VE GIDA GÜVENLİĞİ

7

KARADENİZ
Adana
Ceyhan
Kerkük - Yumurtalık Petrol Boru Hattı
IRAK
SURİYE
AKDENİZ
Kerkük

UKRAINE
RUSSIA
CAUCASUS MTS
SOUTH OSSETIA
Caspian Sea
Black Sea
ABKHAZIA
Baku-Supsa oil pipeline
GEORGIA
Supsa
Tbilisi
AZERBAIJAN
BTC oil pipeline
ARMENIA
Baku
AZER
TURKEY
IRAN
Ceyhan
Med Sea
SYRIA
IRAQ
100 miles
THE NEW YORK TIMES

KUZEY IRAK BORU HATTI
TÜRKİYE
FİŞHABUR
ZAHO
ERBİL
İRAN
SURİYE
IRAK KÜRDİSTAN ÖZERK BÖLGESİ
KERKÜK
IRAK
ALJAZEERA TÜRK

Turkey EEZ
MEDITERRANEAN SEA
Syria
EEZ
reece EEZ
Cyprus EEZ
Lebanon
EEZ

Hürriyet

YILDIRIM BASKI

MEHMETÇİK KIBRIS'TA..

Harekât, sabaha karşı saat 5'de başladı

Türk paraşütçüleri Yeşil Ada'ya indi

14 İlde sıkıyönetim ilân edildi

Denktaş Beyrut radyosunda konuştu

KARARI ECEVİT AÇIKLADI

"Kıbrıs'a barış için gidiyoruz"

17 MART 2002
"NORTHERN ACCESS

Turkey EEZ
MEDITERRANEAN SEA
Syria
EEZ
reece EEZ
Cyprus EEZ
Lebanon
EEZ

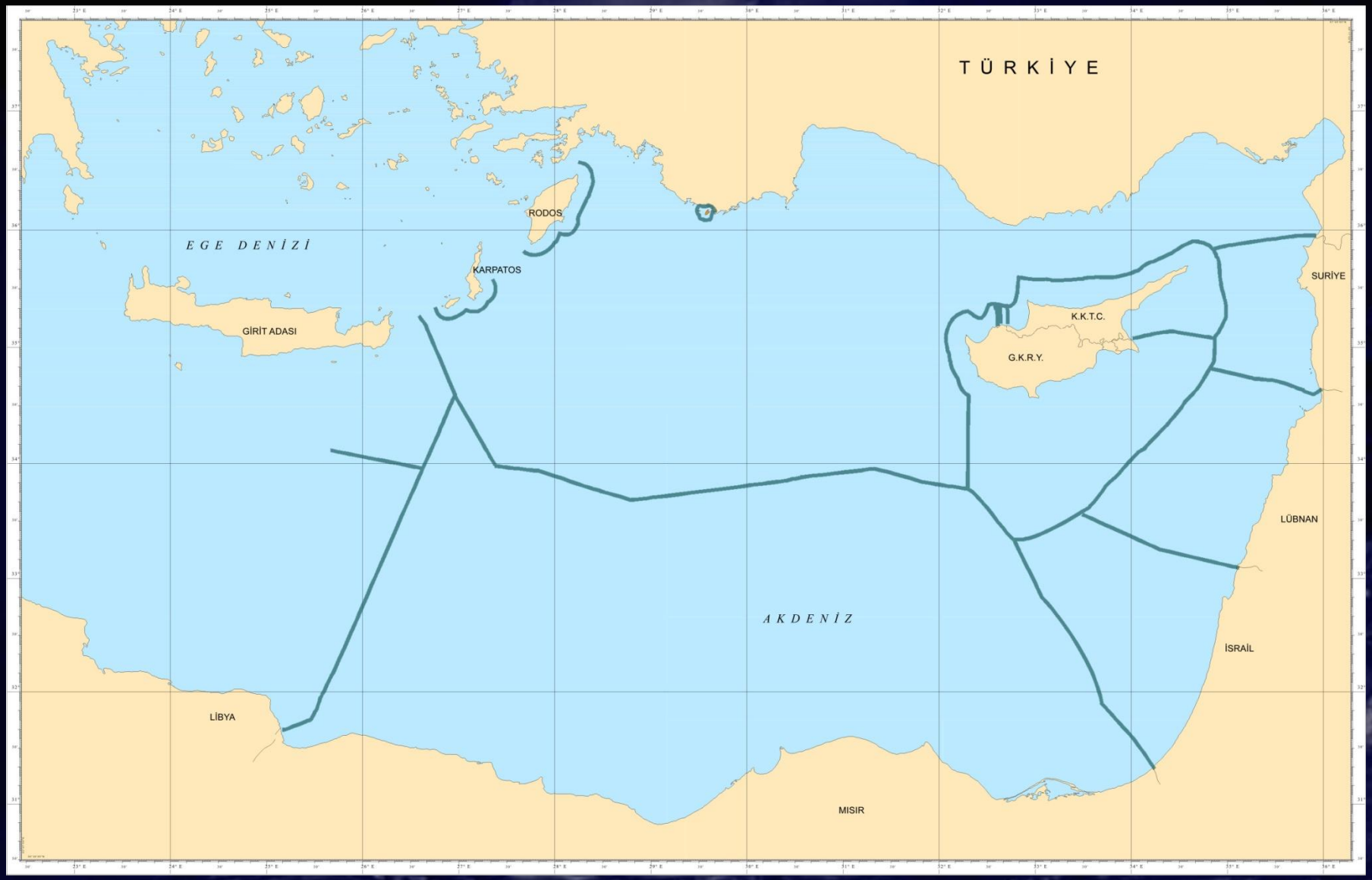
TÜRKİYE
RODOS
EGE DENİZİ
KARPATOS
GİRİT ADASI
SURİYE
K.K.T.C.
G.K.R.Y.
LÜBNAN
AKDENİZ
İSRAİL
LİBYA
MISIR

TURKEY
Antalya
Rhodes
Kastelorizo
32°16'18"E
Nicosia
CYPRUS
SYRIA
MEDITERRANEAN SEA
28°00'00"E
1
2
3
4
5
6
7
8
9
10
11
12
13
LEBANON
Aphrodite
Leviathan
Tamar
© Agnès Blasselle/International Crisis Group, March 2012

Turkey EEZ
MEDITERRANEAN SEA
Syria
EEZ
reece EEZ
Cyprus EEZ
Lebanon
EEZ

KUMPAS DAVALAR

TARİHİMİZDE HİÇBİR BASKINDA 40 AMİRAL VE 400'E YAKIN EN İYİ KURMAY, MÜHENDİS VE DİĞER SINIFLARDAN MUVAZZAF DENİZ SUBAYI KAYBEDİLMEMİŞTİ.

KUMPAS DAVALAR, ÖNCEKİ BASKINLARDAN FARKLI OLARAK, TÜRK DENİZ GÜCÜNÜN KUVVET YAPISINI DEĞİL, DAHA ÖNEMLİ KOMUTA YAPISINI HEDEF ALDI.

CYPRUS
1
2
3
13
7
8
9
11
12
Aphrodite
Leviathan
Tamar

NOBLE DINA TATBİKATI

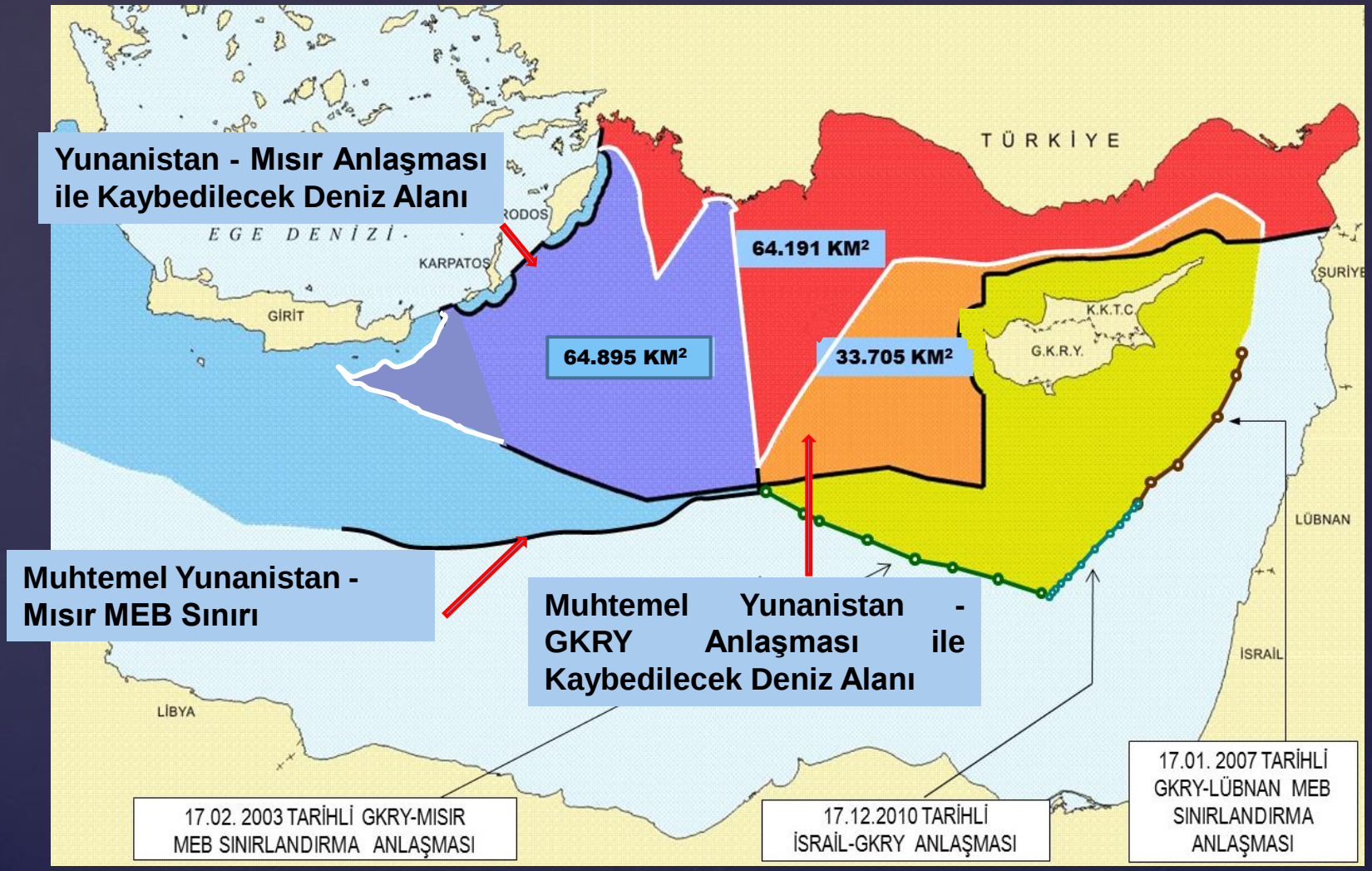
Yunanistan - Mısır Anlaşması ile Kaybedilecek Deniz Alanı
TÜRKİYE
EGE DENİZİ
RODOS
KARPATOS
GİRİT
64.191 KM²
64.895 KM²
33.705 KM²
K.K.T.C.
G.K.R.Y.
SURİYE
LÜBNAN
İSRAİL
LİBYA
Muhtemel Yunanistan - Mısır MEB Sınırı
Muhtemel Yunanistan - GKRY Anlaşması ile Kaybedilecek Deniz Alanı
17.02. 2003 TARİHLİ GKRY-MISIR MEB SINIRLANDIRMA ANLAŞMASI
17.12.2010 TARİHLİ İSRAİL-GKRY ANLAŞMASI
17.01. 2007 TARİHLİ GKRY-LÜBNAN MEB SINIRLANDIRMA ANLAŞMASI

LEFKOŞA BİLDİRİSİ

2019'A KADAR İSRAİL-KIBRIS VE GİRİT'İN ELEKTRİK KABLOSUYLA BAĞLANTISI

2022'DE DOĞALGAZIN İSRAİL'DEN KIBRIS'A VE BURADAN DA YUNANİSTAN'A TAŞINMASI

İSRAİL DOĞALGAZI YA DENİZALTINDAN GEÇECEK BORU HATTI İLE YA DA SIVILAŞTIRILMIŞ DOĞAL GAZ (LNG) TAŞIYAN TANKERLER İLE TAŞINACAK.

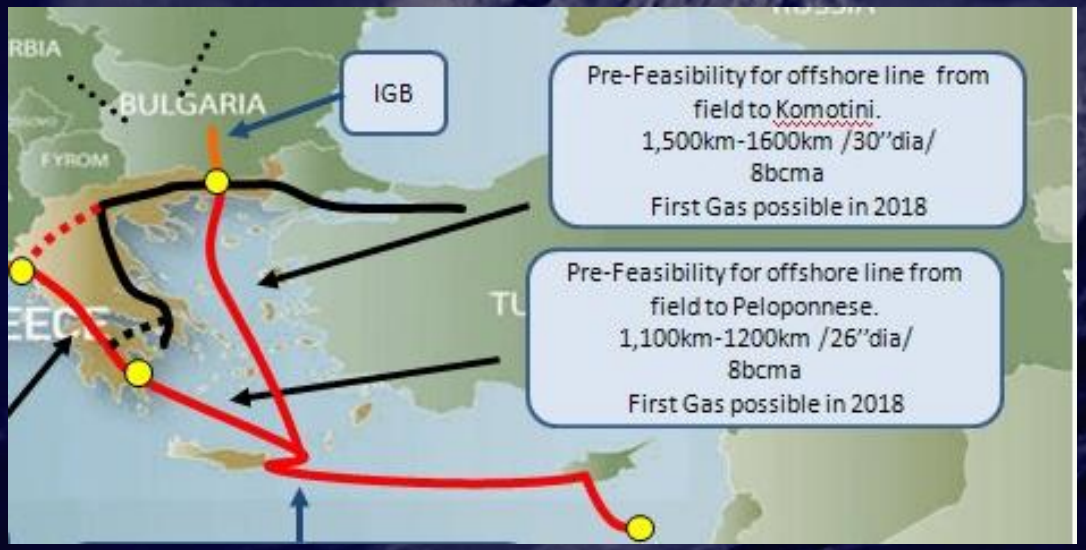
RBIA
BULGARIA
FYROM
IGB
Pre-Feasibility for offshore line from field to Komotini.
1,500km-1600km /30''dia/
8bcma
First Gas possible in 2018
Pre-Feasibility for offshore line from field to Peloponnese.
1,100km-1200km /26''dia/
8bcma
First Gas possible in 2018

YUNAN SAVUNMA BAKANI

“...ŞİMDİ KOŞULLAR DEĞİŞMİŞTİR VE ARTIK HERKES KÜRT MÜCADELECİLERİN BİR KÜRT DEVLETİ KURMASINA YARDIM ETMEKTEDİR... THEOFİLOS, ÇOK GÜÇLÜ TÜRK DEVLETİ EFSANESİNİN ASILSIZ OLDUĞUNU ORTAYA KOYAN KİŞİ OLMUŞTUR. ,..ÖNÜMÜZDEKİ AYLAR İÇİNDE KÜRT DEVLETİ KURULDUĞU TAKDİRDE BİLMENİZİ İSTERİM Kİ, THEOFİLOS’UN RUHU, BUGÜN YAPTIĞIMIZ ANMA TÖRENİNDEN ÇOK DAHA FAZLA HUZUR BULACAKTIR. RUHU ŞAD OLSUN”.

YUNAN SAVUNMA BAKANI

‘’MİLLET YA SİLAHLA SAVAŞIR VEYA BUGÜN YAPTIĞI GİBİ SİYASİ VE DİPLOMATİK DÜZEYDE SAVAŞ VERİR, DAHA GÜÇSÜZ KUVVET OLSAK DA YENERİZ. YUNAN SİLAHLI KUVVETLERİ’NİN MORALİ YÜKSEKTİR. ÇÜNKÜ BİZ HER ZAMAN VATAN TOPRAĞINI, MİLLİ EGEMENLİĞİ VE TOPRAK BÜTÜNLÜĞÜNÜ SAVUNDUK.’’

AKDENİZ POLİTİKASI ÜÇ ÖNEMLİ KAVRAM ÜZERİNDE ŞEKİLLENİR: KIBRIS, ENERJİ VE DENİZ ALANLARININ KONTROLÜ. BU ÜÇ KAVRAM AKDENİZ GEMİSİNİN ANA DİREKLERİDİR.

TEŞEKKÜRLER